



*Prefettura - Ufficio Territoriale del Governo
di Ancona*

VISTO il decreto emanato dalla **Regione Marche Servizio Tutela, Gestione e Assetto del Territorio, n. 129/MTPL del 3 marzo 2025**, ai sensi dell'art. 9 del Decreto Legislativo 30/4/1992 n. 285 e successive modifiche, di nullaosta allo svolgimento della competizione sportiva ciclistica su strada (cat. Professionisti con 175 partecipanti) denominata **"60° TIRRENO – ADRIATICO 5^a Tappa Ascoli Piceno - Pergola"**, prevista per il giorno **venerdì 14 marzo 2025**;

VISTI il programma della manifestazione ed il percorso di gara che interessa tratti di strade provinciali ricadenti nei territori dei Comuni di Poggio San Marcello, Mergo, Barbara, Serra de' Conti, Serra san Quirico, Castelleone di Suasa, Corinaldo, Cupramontana, Montecarotto, Rosora e Ostra Vetere,

ACQUISITI: il nullaosta della Provincia di Ancona, i pareri favorevoli della Sezione Polizia Stradale di Ancona, dell'ANAS - Compartimento della Viabilità per le Marche e dei Comuni interessati dalla manifestazione ciclistica;

RITENUTO di dover disporre, ai sensi del comma 7/bis l'articolo 9 del Decreto Legislativo 30/4/1992 n. 285 come modificato dall'art. 2 del Decreto Legislativo 15.01.2002 n. 9, la sospensione temporanea della circolazione del traffico veicolare lungo il percorso di gara;

VISTI gli articoli 6, comma 1 e 7, comma 3, del Decreto Legislativo 30.04.1992, n. 285 e successive modificazioni;

VISTO il provvedimento prefettizio n. 140553, in data 13/11/2024, con il quale è stata confermata, in capo alla dr.ssa Grazia Branca, la reggenza del posto di funzione di Capo Ufficio di Staff dell'Area III, con decorrenza 13/11/2024;

ORDINA

la sospensione temporanea della circolazione in entrambi i sensi di marcia per il giorno **venerdì 14 marzo 2025**, dalle ore 12,45 alle ore 14,33 e comunque fino al termine della manifestazione ciclistica indicata in premessa, sulle strade ricadenti in questa **Provincia e indicate nell'allegata istanza che costituisce parte integrante del presente provvedimento:**

5° TAPPA: ASCOLI PICENO-PERGOLA

- S.S. n. 424** "della Val Cesano" dal km 23+200 al Km 24+250 e dal Km 26+900 al km 37+500;
- S.R. n. 360** "Arceviese" dal Km 23+850 al Km 24+600;
- S.P. n. 9** "Castelferretti-Montecarotto" dal Km 42+172 al Km 60+071;
- S.P. n. 11** "dei Castelli" dal Km 36+622 al Km 42+132 e dal Km 42+132 al km 48+042;
- S.P. n. 12** "Corinaldese" dal Km 21+268 al Km 23+380;
- S.P. n. 19** "della Val Cesano" dal Km 0+000 al Km 3+524;
- S.P. n. 14** "Senigallia-Albacina" dal Km 24+247 al km 24+744.

;



*Prefettura Ufficio Territoriale del Governo
i Ancona*

Con l'occasione si segnalano le seguenti criticità da sottoporre all'attenzione della commissione di gara:

- S.S. n. 424** "della val Cesano" presenza di tratti con buche e di dissesti di varia entità compresi tra il Km 23+200 al Km 24+250, dal km 26+500 al km 28+750 e dal km 29+025 al km 29+565;
- S.P. n. 11** "dei Castelli" dal km 42+500 al Km 48+000 (percorsi in salita e in discesa) e del semaforo sul ponte al Km 47+700 circa;
- S.P. n. 19** "della Val Cesano" dal km 0+200 al km 2+200 (tratto in salita);
- S.P. n. 9** "Castelferretti-Montecarotto" lungo la discesa dal Km 51+000 al Km 60+000;
- S.P. n. 11** "dei Castelli" dal km 36+000 al Km 40+000;

In ciascun punto del percorso la sospensione della circolazione avrà la durata strettamente necessaria al transito dei concorrenti ritenuti, secondo i regolamenti sportivi, ancora in corsa a partire dal momento del passaggio del veicolo recante il cartello mobile "**inizio gara**" fino al passaggio di quello con il cartello mobile "**fine gara**". In ogni caso la durata della chiusura in ciascun punto del percorso non potrà essere superiore a 30 minuti calcolati dal momento del transito del primo concorrente, (**salvo eventuali imprevisti che possono rallentare la carovana ciclistica**);

Durante il periodo di sospensione temporanea della circolazione:

- è vietato il transito di qualsiasi veicolo non al seguito della gara, in entrambi i sensi di marcia del tratto interessato dal transito dei concorrenti;
- è fatto obbligo a tutti i veicoli provenienti da strade o da aree che intersecano, ovvero che si immettono su quella interessata dal transito dei concorrenti, di arrestarsi prima di impegnarla, rispettando le segnalazioni manuali o luminose degli organi preposti alla vigilanza o del personale dell'organizzazione;
- è fatto obbligo ai conducenti di veicoli ed ai pedoni di non attraversare la strada e di non immettersi nel percorso di gara.

Ferma restando la necessità di adottare tutte le cautele necessarie ad evitare pericoli per i concorrenti, i divieti e gli obblighi sopraindicati non si applicano ai veicoli adibiti a servizi di polizia, antincendio e pronto soccorso, nonché a quelli specificamente autorizzati dall'organizzazione o dagli organi di polizia preposti alla vigilanza.

DISPONE

altresì che:

gli organi di Polizia stradale di cui all'art. 12 del Decreto Legislativo 30.04.1992, n. 285, sono incaricati dell'esecuzione della presente ordinanza e della verifica del rispetto dei limiti temporali imposti nell'ordinanza delle prescrizioni, nonché di quelle dell'autorizzazione allo svolgimento della manifestazione;



*Prefettura Ufficio Territoriale del Governo
di Ancona*

- la carovana interessata dovrà essere scortata dagli organi di Polizia stradale di cui all'art. 12, del Decreto Legislativo 30.04.1992, n. 285, ovvero, in mancanza o a supporto di questi, dal personale opportunamente abilitato ed attrezzato secondo le modalità previste dal disciplinare approvato con provvedimento del 27.11.2002 n. 29 del Ministero delle Infrastrutture e dei Trasporti modificato ed integrato dal Decreto 19.12.2007 (G.U. n. 56 del 6.3.2008);
- **sul percorso l'organizzazione predisporrà un idoneo servizio con la ulteriore presenza di addetti alla segnalazione aggiuntiva in corrispondenza delle intersezioni stradali o dei punti sensibili ritenuti pericolosi a giudizio del responsabile della scorta.**

Tale servizio unitamente ad una specifica segnaletica deve consentire a tutti gli utenti della strada di essere edotti della sospensione temporanea della circolazione con l'obbligo di arrestarsi al passaggio del veicolo di scorta che interessa il tratto di strada compreso tra il cartello mobile che indica "l'inizio gara ciclistica" e quello che indica "la fine gara ciclistica"; gli addetti alle segnalazioni aggiuntive (personale qualificato a terra) dovranno garantire la loro presenza con almeno 20 minuti di anticipo rispetto all'orario fissato al transito del veicolo "inizio gara", e per i 15 minuti successivi al transito del veicolo "fine gara".

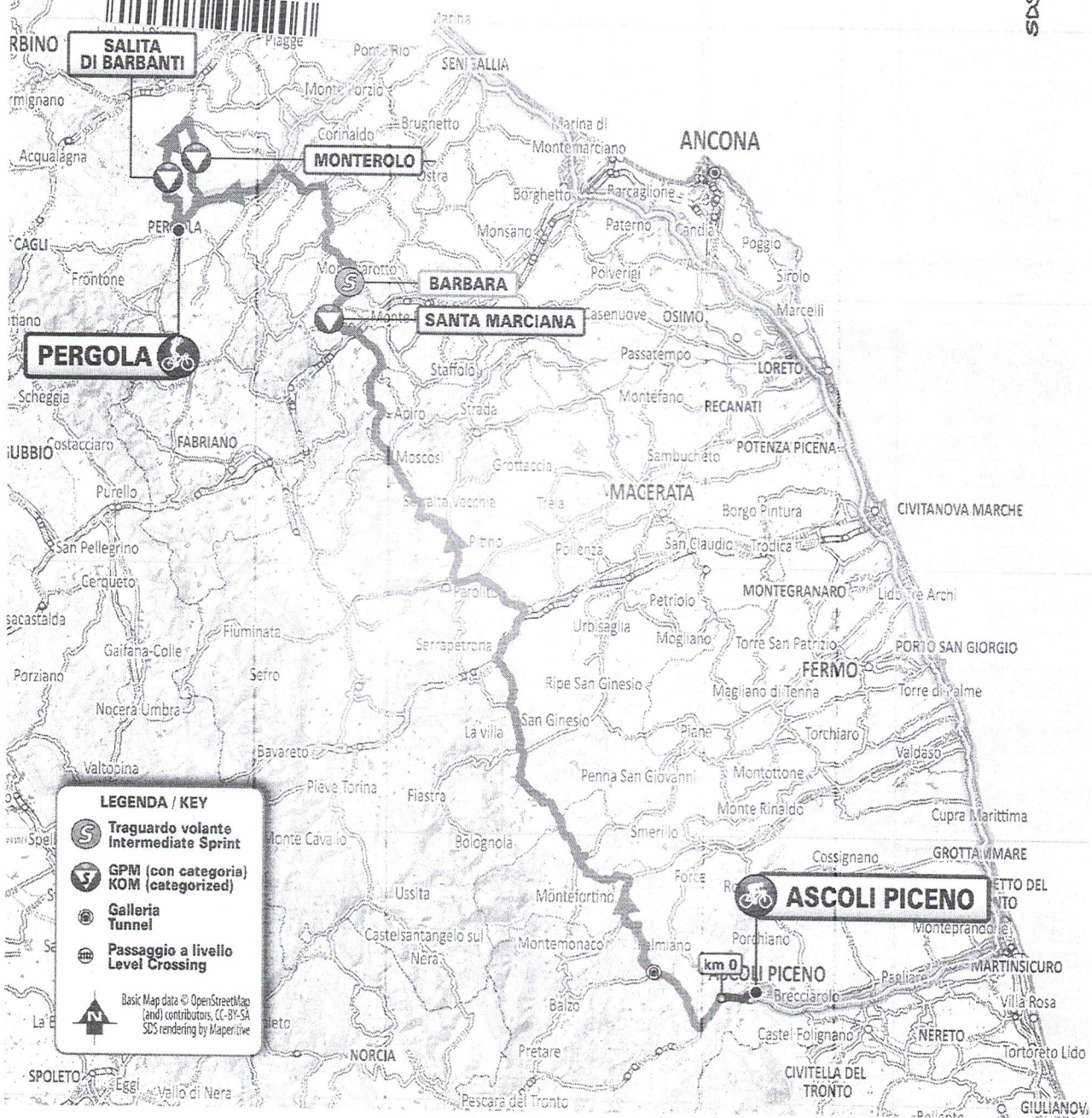
- gli Organi di polizia, preposti alla vigilanza o alla tutela delle strade percorse o attraversate, cureranno l'intensificazione della vigilanza sui tratti di strada interessati dalla manifestazione.
- I Signori Comandanti delle Polizie Locali dei Comuni interessati dalla manifestazione e gli organizzatori assicurano la copertura, con proprio personale o con volontari appositamente formati, delle intersezioni ed accessi sul percorso e sono comunque incaricati di adottare idonee misure affinché lo svolgimento della manifestazione avvenga nella più assoluta sicurezza per il traffico stradale e non possa dare luogo, comunque, a danni o pericoli di sorta a persone o cose, curandone anche la pubblicità nelle forme ritenute più opportune.

Ancona, 6 marzo 2025

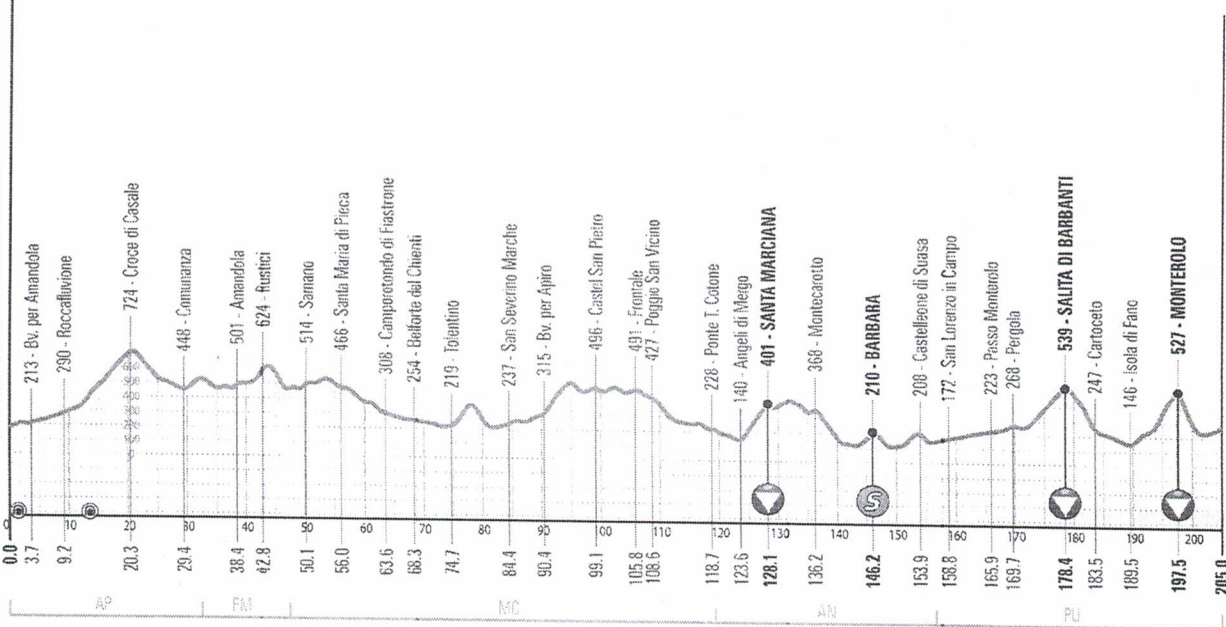
La Dirigente
Viceprefetto
Branca



Firmato digitalmente da:
GRAZIA BRANCA
Ministero dell'Interno
Firmato il 06/03/2025 11:51
Seriale Certificato: 134
Valido dal 04/08/2022 al 04/08/2025
TI Trust Technologies per il Ministero dell'Interno QTSP CA



185 - ASCOLI PICENO



274 - PERGOLA

Tappa
05

cronotabella

ASCOLI PICENO - PERGOLA

km 205

venerdì 14 marzo 2025

D = 3400 m

Quota			DISTANZE			ORA DI PASSAGGIO				
			par- ziali	per- corse	da per- correre	media km/ora				
						43	41	39		
PROVINCIA DI ASCOLI PICENO										
	170	ASCOLI PICENO	↑	Start Village	4.4		10.35	10.35	10.35	
	185	ASCOLI PICENO	↑	km 0	0.0	0.0	205.0	10.45	10.45	10.45
	221	galleria	↑	110m	1.5	1.5	203.5	10.46	10.47	10.47
	209	Bv. per Amandola	↔	sp.237	2.2	3.7	201.3	10.49	10.49	10.49
	299	Roccafluvione	↑	sp.237	5.5	9.2	195.8	10.56	10.57	10.57
	373	Bv. per Croce di Casale	↔	galleria 100m - sp.237	3.4	12.6	192.4	11.01	11.01	11.02
	729	Croce di Casale	↑	sp.237	7.7	20.3	184.7	11.19	11.21	11.24
	597	Bv. per Amandola	↔	sp.237	2.6	22.9	182.1	11.22	11.25	11.27
PROVINCIA DI FERMO										
	446	Comunanza	↔	sp.237	6.5	29.4	175.6	11.30	11.33	11.36
	502	Amandola	↔	sp.237	9.0	38.4	166.6	11.42	11.45	11.49
PROVINCIA DI MACERATA										
	628	Rustici	↑	sp.237	4.4	42.8	162.2	11.48	11.52	11.56
	517	Sarnano	↑	sp.237	7.3	50.1	154.9	11.57	12.01	12.06
	468	Santa Maria di Pieca	↔	sp.502-sp.49	5.9	56.0	149.0	12.04	12.09	12.14
	326	Camporotondo di Fiastrone	↔	sp.49	7.6	63.6	141.4	12.14	12.19	12.24
	262	Belforte del Chienti	↔	v.Nazionale	4.7	68.3	136.7	12.20	12.25	12.30
	218	Tolentino	↔	sp.127	6.4	74.7	130.3	12.27	12.33	12.39
	213	Taccoli	↔	sp.361	7.3	82.0	123.0	12.36	12.42	12.48
	235	San Severino Marche	↔	sp.502	2.4	84.4	120.6	12.40	12.45	12.52
	322	Bv. per Apiro	↔	sp.2	6.0	90.4	114.6	12.47	12.54	13.01
	501	Castel San Pietro	↑	sp.2	8.7	99.1	105.9	12.59	13.06	13.13
	498	Frontale	↔	sp.52	6.7	105.8	99.2	13.07	13.14	13.22
	428	Poggio San Vicino	↑	sp.3	2.8	108.6	96.4	13.11	13.18	13.26
	230	Ponte T. Cotone	↑	sp.2	10.1	118.7	86.3	13.23	13.31	13.39
PROVINCIA DI ANCONA										
	141	Angeli di Mergo	↑	P.L. - sp.9	4.9	123.6	81.4	13.29	13.37	13.46
	370	Mergo	↑	v.Battisti-sp.9	3.6	127.2	77.8	13.37	13.46	13.56
	404	Santa Marciana	↔	sp.9	0.9	128.1	76.9	13.39	13.48	13.57
	425	Bv. per Montecarotto	↔	sp.9	4.0	132.1	72.9	13.44	13.53	14.03
	370	Montecarotto	↔	sp.11	4.1	136.2	68.8	13.49	13.58	14.08
	210	Serra de' Conti	↔	v.MemÀ-v.Mad.d.Piano	2.9	139.1	65.9	13.52	14.02	14.12
	114	Bv. per Barbara	↔	v.Carrara	4.1	143.2	61.8	13.57	14.07	14.18
	214	Barbara	↑	sp.11	3.0	146.2	58.8	14.02	14.11	14.22
	126	Bv. per Castelleone di Suasa	↔	sp.19	5.1	151.3	53.7	14.08	14.18	14.29
	206	Castelleone di Suasa	↑	sp.11	2.6	153.9	51.1	14.11	14.22	14.33
PROVINCIA DI PESARO URBINO										
	152	Passo Castelleone	↔	sp.	2.4	156.3	48.7	14.14	14.25	14.36
	168	San Lorenzo in Campo	↑	v.Reg.Margherita -sp.424	2.5	158.8	46.2	14.17	14.28	14.40
	223	Passo Monterolo	↔	Ingr. Circuito-sp.424	7.1	165.9	39.1	14.27	14.37	14.50
	247	Ingresso Pergola	↔	v.S.Biagio-C.so Matteotti	2.4	168.3	36.7	14.30	14.41	14.53
	267	Pergola (Bv. per Frontone)	↔	v.Marconi-sp.424	1.4	169.7	35.3	14.31	14.43	14.55
	260	Bv. per Isola di Fano	↔	sp.40	2.5	172.2	32.8	14.34	14.46	14.58
	546	Salita di Barbanti	↑	sp.40	6.2	178.4	26.6	14.49	15.01	15.15
	245	Cartoceto	↑	sp.40	5.1	183.5	21.5	14.55	15.08	15.22
	145	Isola di Fano	↔	sp.125-sp.94	6.0	189.5	15.5	15.02	15.15	15.30
	425	Montevicchio	↑	sp.94	6.2	195.7	9.3	15.16	15.31	15.46
	528	Monterolo	↑	sp.94 - (Culmine Salita)	1.8	197.5	7.5	15.20	15.35	15.51
	223	Passo Monterolo	↔	sp.424	3.5	201.0	4.0	15.25	15.39	15.56
	247	Ingresso Pergola	↔	v.S.Biagio	2.3	203.3	1.7	15.28	15.42	15.59
	273	PERGOLA	↑	v.Gramsci	1.7	205.0	0.0	15.30	15.45	16.01

NOTE:

 Traguardo Volante:


km 146.2 Barbara


 Gran Premio della Montagna:

km 128.1 - Santa Marciana - m 404

km 178.4 - Salita di Barbanti - m 546

km 197.5 - Monterolo - m 528

 Feed/Litter zone: km 30 - 75 - 115 - 149 - 166 - 188

 Litter zone: km 201

 Galleria/Tunnel: km 1.5 - 12.6

 Passaggio a Livello/Level Crossing: km